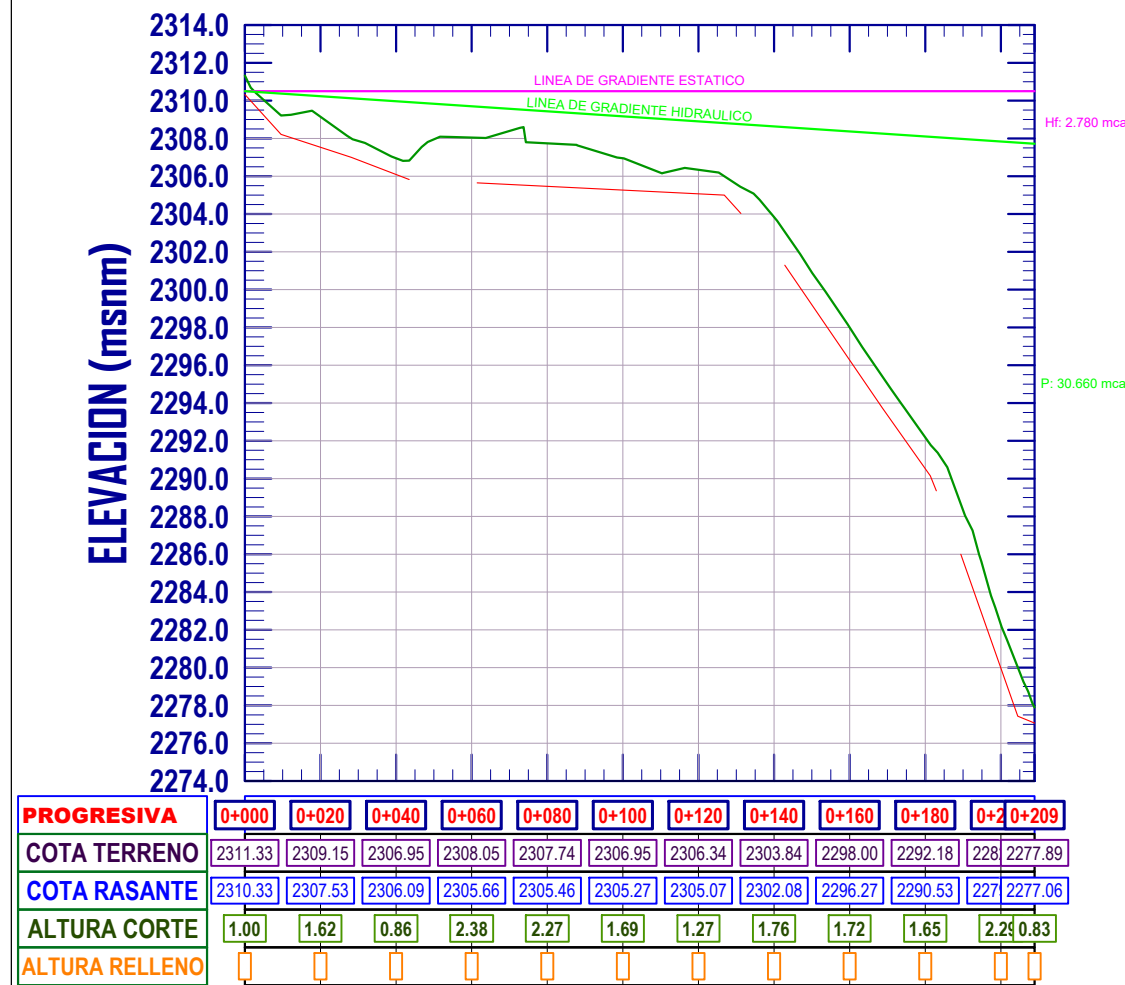


## PLANO UBICACION

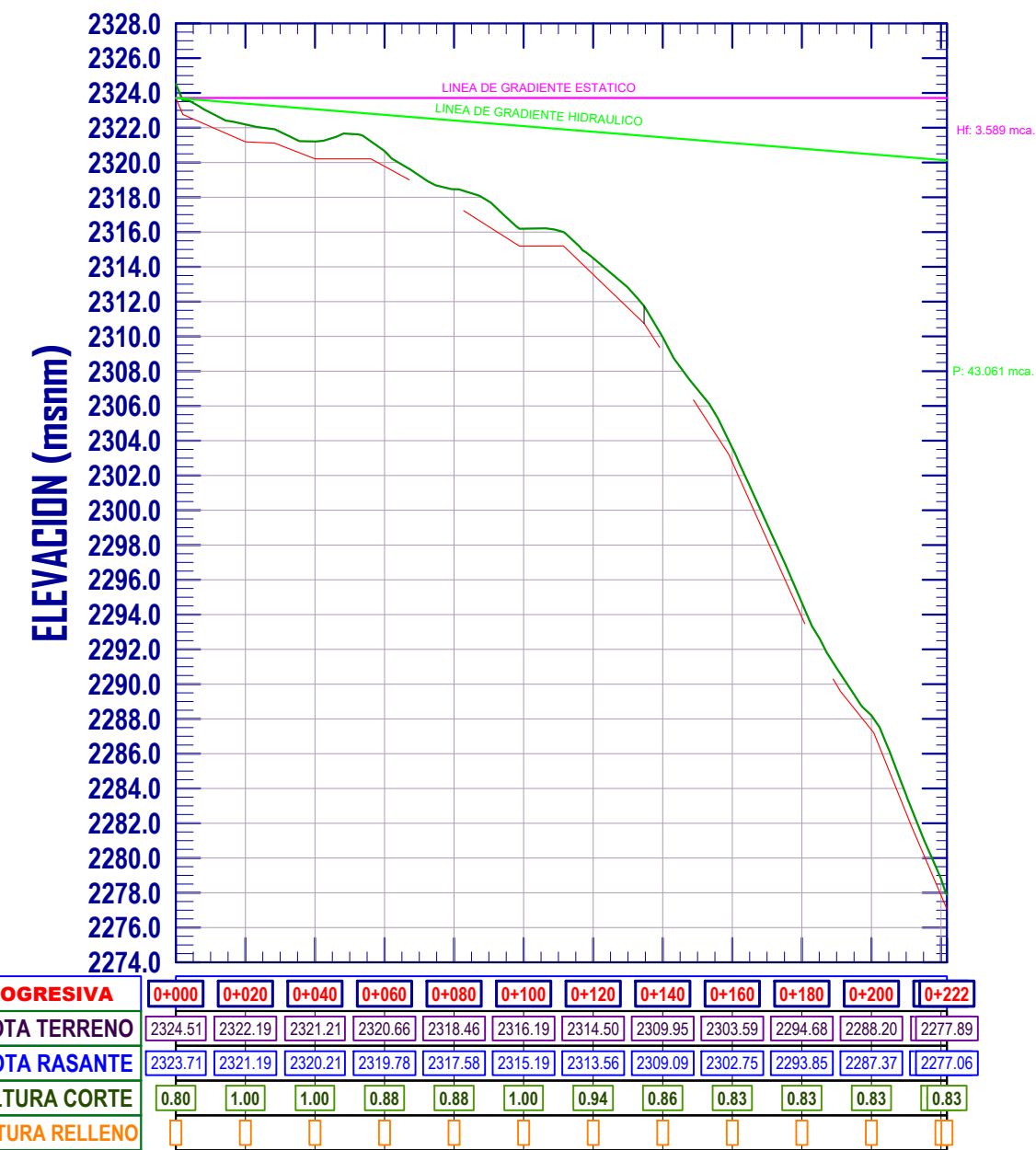
## LEYENDA

CURVAS MAYORES	
CURVAS MENORES	
ALTURA DE CURVAS DE NIVEL	2000.0
GRILLA	
NORTE MAGNETICO	
TRAMO DE LINEA UTILIZADA	
LINEA DE CONDUCCION	
DIAMETRO Y CLASE DE TUBERIA	TUBERIA ø 2 " - CLASE 10
LINEA DE GRADIENTE ESTATICO	
LINEA DE GRADIENTE HIDRAULICO	
NOMBRE DE COMPONENTE	CAPTACION PANCHO

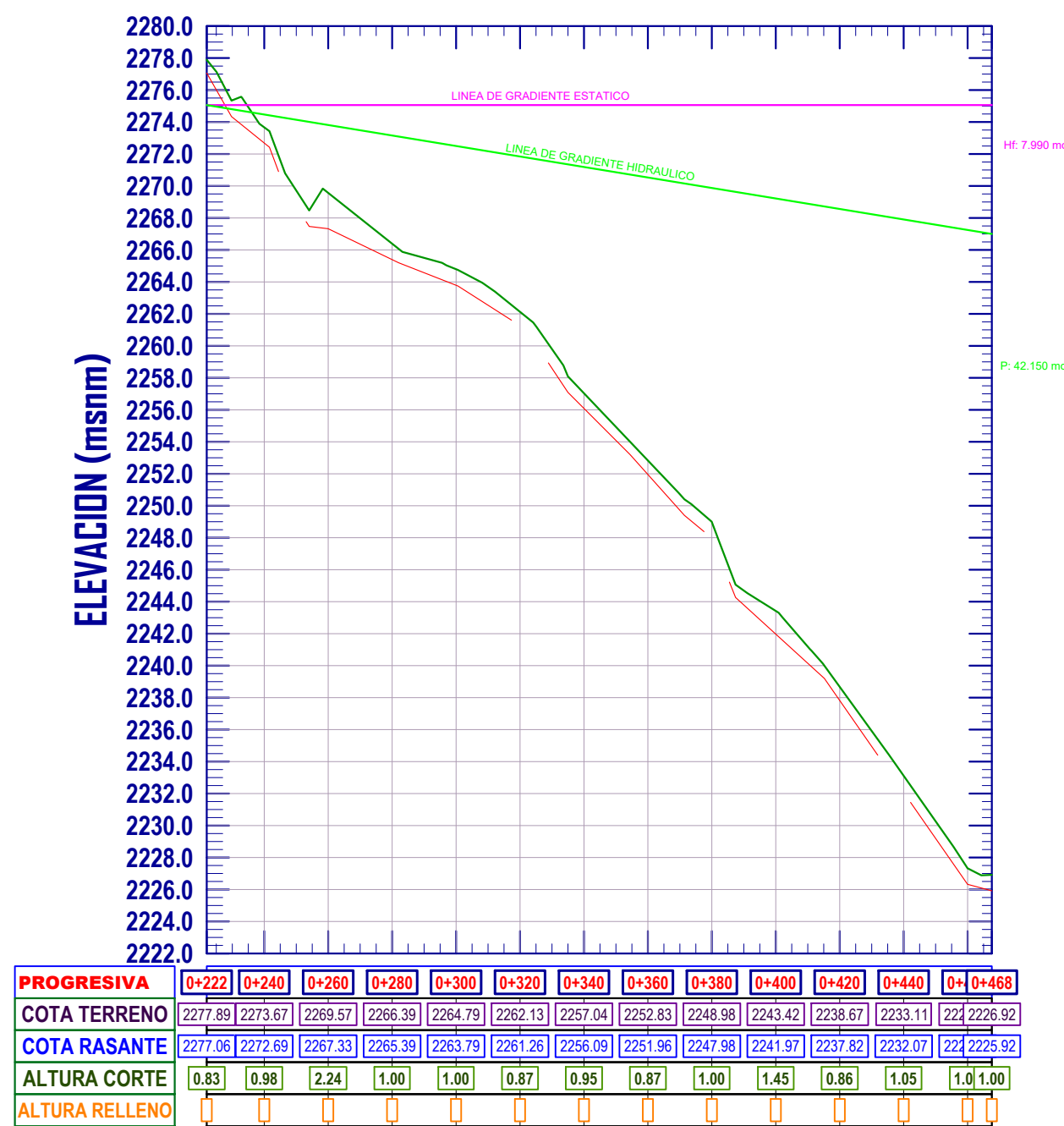
## LINEA DE CONDUCCION ESCALA: 1:1000




PERFIL LONGITUDINAL L.C. CASTINALDO - UNION L.C. VILLANUEVA  
ESC. V. 1:200  
ESC. H. 1:2000



LINEA DE CONDUCCION VILLANUEVA - UNION L.C. CASTINALDO  
ESC. V. 1:200  
ESC. H. 1:2000



PERFIL LONGITUDINAL L.C. VILLANUEVA - CASTINALDO - C.R. 1  
ESC. V. 1:200  
ESC. H. 1:2000



CURSO:  
PROYECTO DE TESIS II - 2022

UNIVERSIDAD CATOLICA SANTO TORIBIO DE MOGROVEJO			
FACULTAD DE INGENIERÍA			
ESCUELA PROFESIONAL DE INGENIERÍA CIVIL AMBIENTAL			
Proyecto de tesis: "MEJORAMIENTO DE LA RED DE AGUA POTABLE Y SISTEMA DE ALCANTARILLADO DEL DISTRITO DE QUEROCOTILLO PROVINCIA CUTERVO, REGIÓN CAJAMARCA"			
Plano:		Responsable:	
LINEA DE CONDUCCION		LUNA GONZALES JUAN DIEGO	
Distrito:	Provincia :	N°Lamina:	
QUEROCOTILLO	CUTERVO	TP-01	
Departamento:	Localidad :		
CAJAMARCA	QUEROCOTILLO		
Fecha :	Escala :	Asesor :	
Abril 2022	1/1000	Valdivia Chacón, Pablo Adolfo	